230809 RW Langenprozelten mit WG2

12,4 km	3:15 h	194 m	194 m	Schwierigkeit mittel

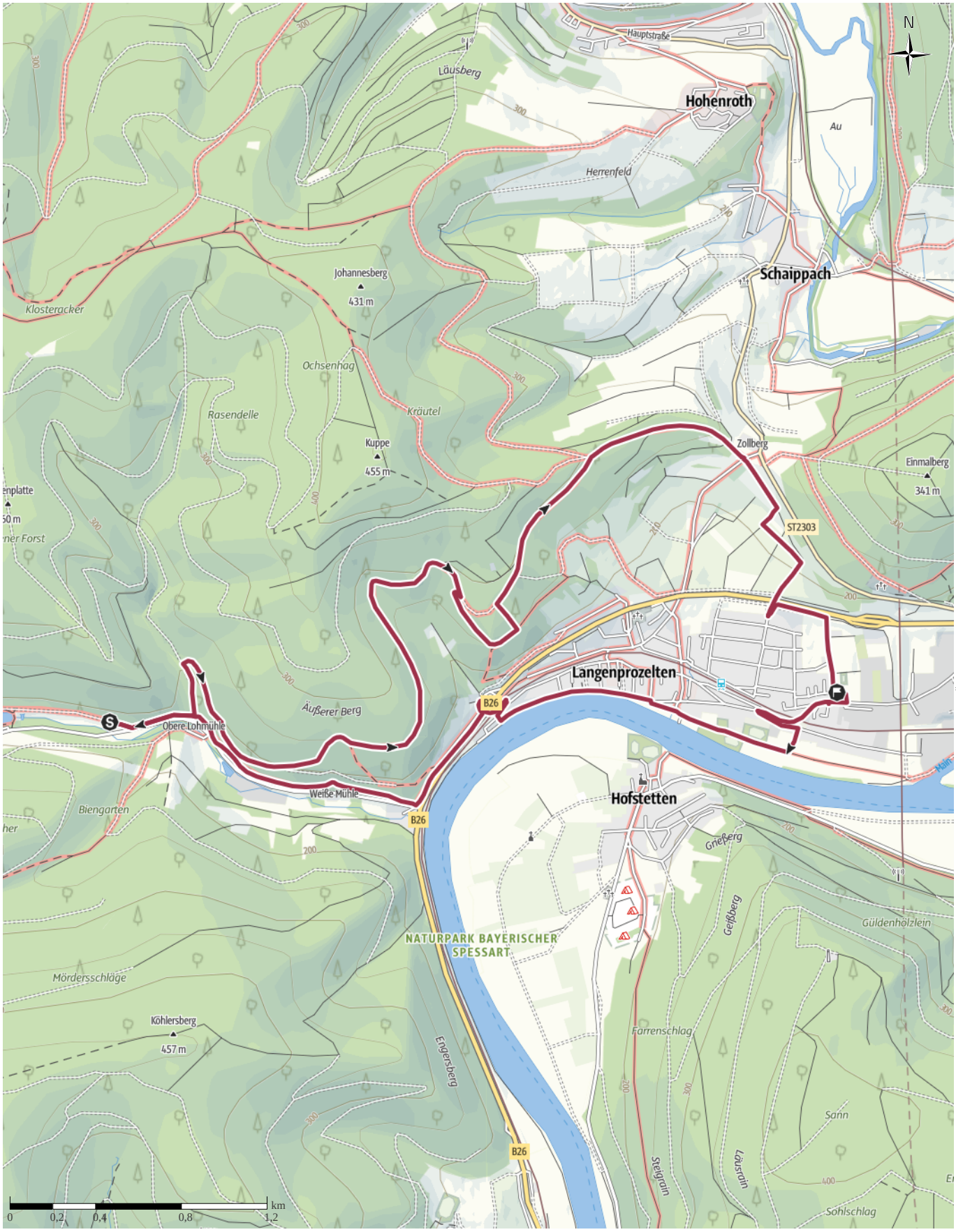

Kartengrundlagen: outdooractive Kartografie; Deutschland: ©GeoBasis-DE / BKG 2021, ©GeoBasis-DE / LDBV 2021, Österreich: ©1996-2021 here. All rights reserved., ©BEV 2020, ©Land Vorarlberg, Italien: ©1994-2021 here. All rights reserved., ©Autonome Provinz Bozen – Südtirol – Abteilung Natur, Landschaft und Raumentwicklung, © Cartago S.R.L. Kartengrundlagen: outdooractive Kartografie; ©OpenStreetMap (www.openstreetmap.org)

230809 RW Langenprozelten mit WG2

Wegearten

Asphalt	1,2 km
Naturweg	8,9 km
Pfad	2,4 km

Höhenprofil

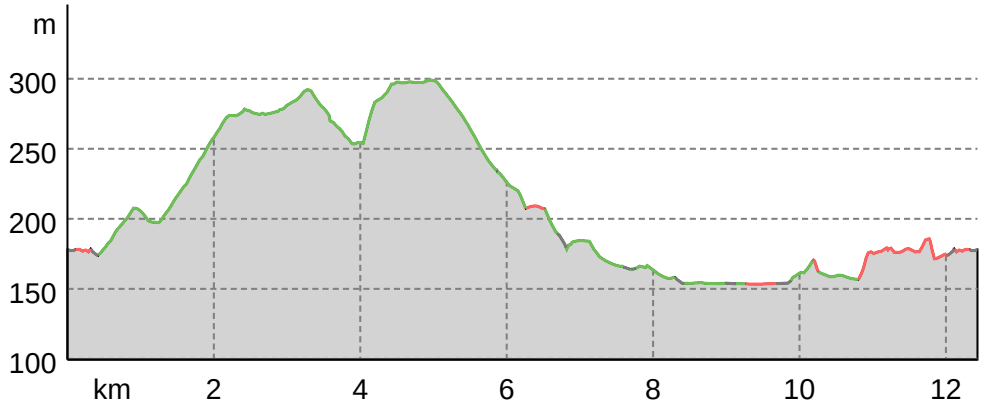

Tourdaten

Wanderung

Strecke	12,4 km
Dauer	3:15 h
Aufstieg	194 m
Abstieg	194 m

Schwierigkeit	mittel
Kondition	
Technik	

Höhenlage

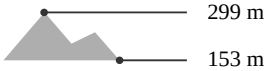

Beste Jahreszeit

JAN	FEB	MÄR
APR	MAI	JUN
JUL	AUG	SEP
OKT	NOV	DEZ

Bewertungen

Autoren

Erlebnis	
Landschaft	

Community

Weitere Tourdaten

Auszeichnungen

- Rundtour
- Einkehrmöglichkeit

Richard Mehler
Aktualisierung: 30.06.2023

Rundwanderung Langenprozelten

Start der Tour ist am Wanderparkplatz Sindersbachtal. Das ist der erste Parkplatz ca. 200 m unterhalb des Badesees auf der rechten Seite. Über den Äußeren Berg , vorbei am Röderloch machen wir einen Abstecher zur 7-Tannen-Hütte. Nach einer kurzen Pause geht es zur Birkenhainer Straße, die wir bei der Höhe 301 erreichen. Weiter zum Zollberg gelangen wir über einen Wiesenpfad zur Brücke über die B26 und weiter zu unserem Etappenziel: Mittagspause im Gasthof Imhof. Danach geht es über die Eisenbahnbrücke und weiter Richtung Main. Ein Stück des Weges benutzen wir den M-Weg und weiter den Main entlang bis zur nächsten Brücke über die B26. Hier treffen wir wieder auf den M-Weg, dem wir bis kurz vor unserem Ziel, dem Parkplatz Sindersbachtal folgen.

Wegbeschreibung

Start der Tour

Wanderparkplatz Sindersbachtal

Koordinaten:

DD: 50.059761, 9.621259

GMS: 50°03'35.1"N 9°37'16.5"E

UTM: 32U 544468 5545460

w3w: ///abwandlung.haut.küche

Ende der Tour

Gasthaus Imhof "Zum letzten Hieb"

Anreise

Anfahrt

Vom Treffunkt in Lohr, dem Parkplatz Westtandente, fahren wir in Richtung Gemünden. Kurz vor Langenprozelten biegen wir links ins Sindersbachtal in Richtung Ruppertshütten ab.

Parken

Nach ca. 1 km erreichen wir den Wanderparkplatz "Sindersbachtal", welcher ca. 200 m unterhalb des Badesees liegt. Hier wird geparkt!

Wegpunkte

Mittagsrast

Gasthaus Imhof "Zum Letzten Hieb"

Tour zum Mitnehmen für iPhone und Android

QR-Code scannen und diese Tour offline speichern, mit Freunden teilen und mehr.

Webseite

https://out.ac/ILSTU4